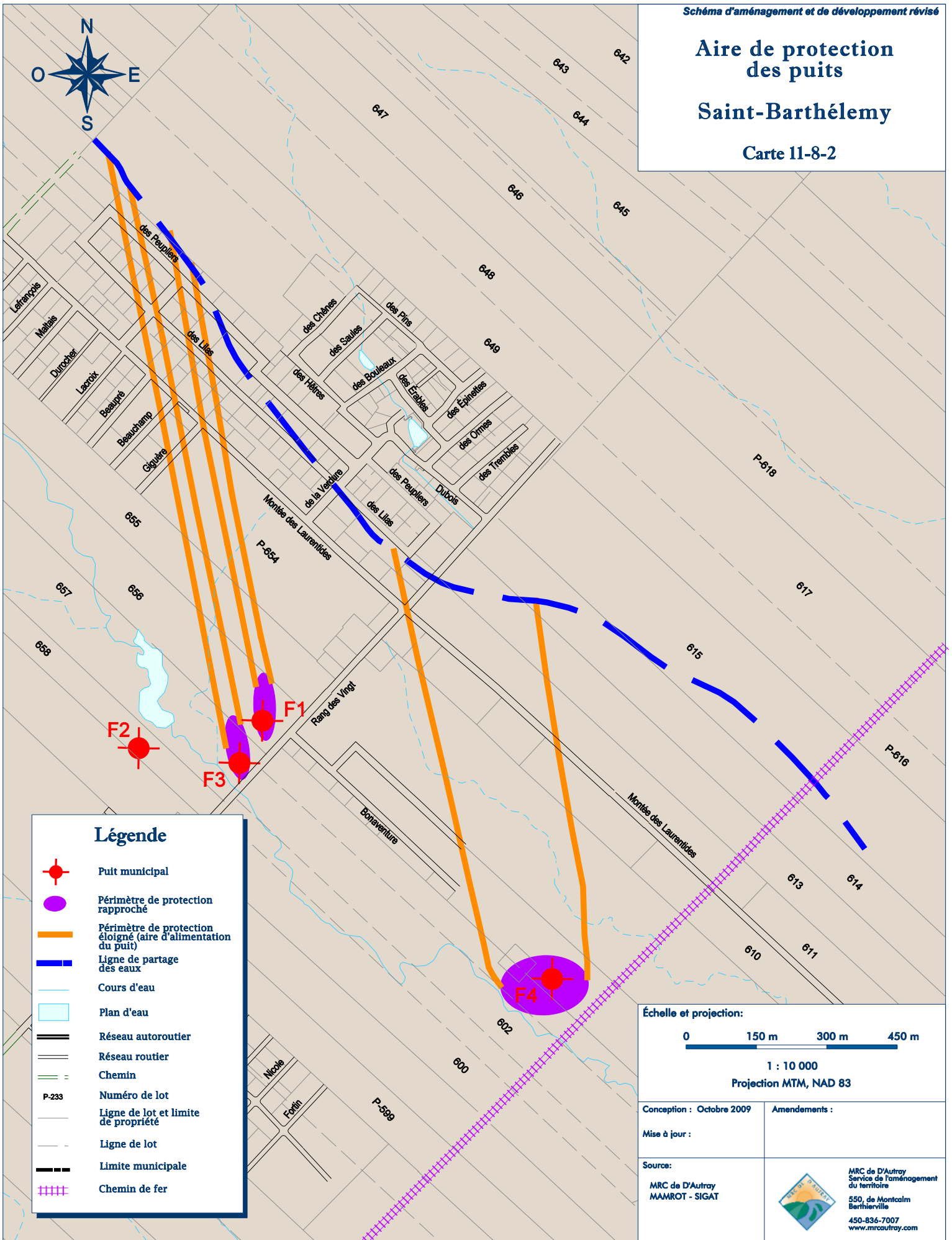















# Aire de protection des puits

## Saint-Barthélemy

Carte 11-8-2



### Légende

-  Puit municipal
-  Périmètre de protection rapproché
-  Périmètre de protection éloigné (aire d'alimentation du puit)
-  Ligne de partage des eaux
-  Cours d'eau
-  Plan d'eau
-  Réseau autoroutier
-  Réseau routier
-  Chemin
-  Numéro de lot
-  Ligne de lot et limite de propriété
-  Ligne de lot
-  Limite municipale
-  Chemin de fer

Échelle et projection:

0 150 m 300 m 450 m

1 : 10 000

Projection MTM, NAD 83

Conception : Octobre 2009

Amendements :

Mise à jour :

Source:

MRC de D'Autray  
MAMROT - SIGAT



MRC de D'Autray  
Service de l'aménagement  
du territoire  
550, de Montcalm  
Berthierville  
450-836-7007  
www.mrcdautray.com