










## Légende




### Classification actuelle






-  Autoroute
-  Route nationale
-  Route régionale
-  Route collectrice
-  Route d'accès aux ressources
-  Route locale

### Classification demandé

-  Route régionale
-  Route collectrice
-  Route d'accès aux ressources

### Correction du réseau

-  Reconfiguration de l'échangeur A-40/A-31
-  Aménagement de la voie de contournement du centre-ville de Lavaltrie (131/138)
-  Aménagement de bretelles d'accès, direction est (A-40)

-  Limite de la MRC de D'Au-tray
-  Hydrographie
-  Limite de MRC
-  Limite municipale à l'intérieur de la MRC de D'Au-tray
-  Limite municipale

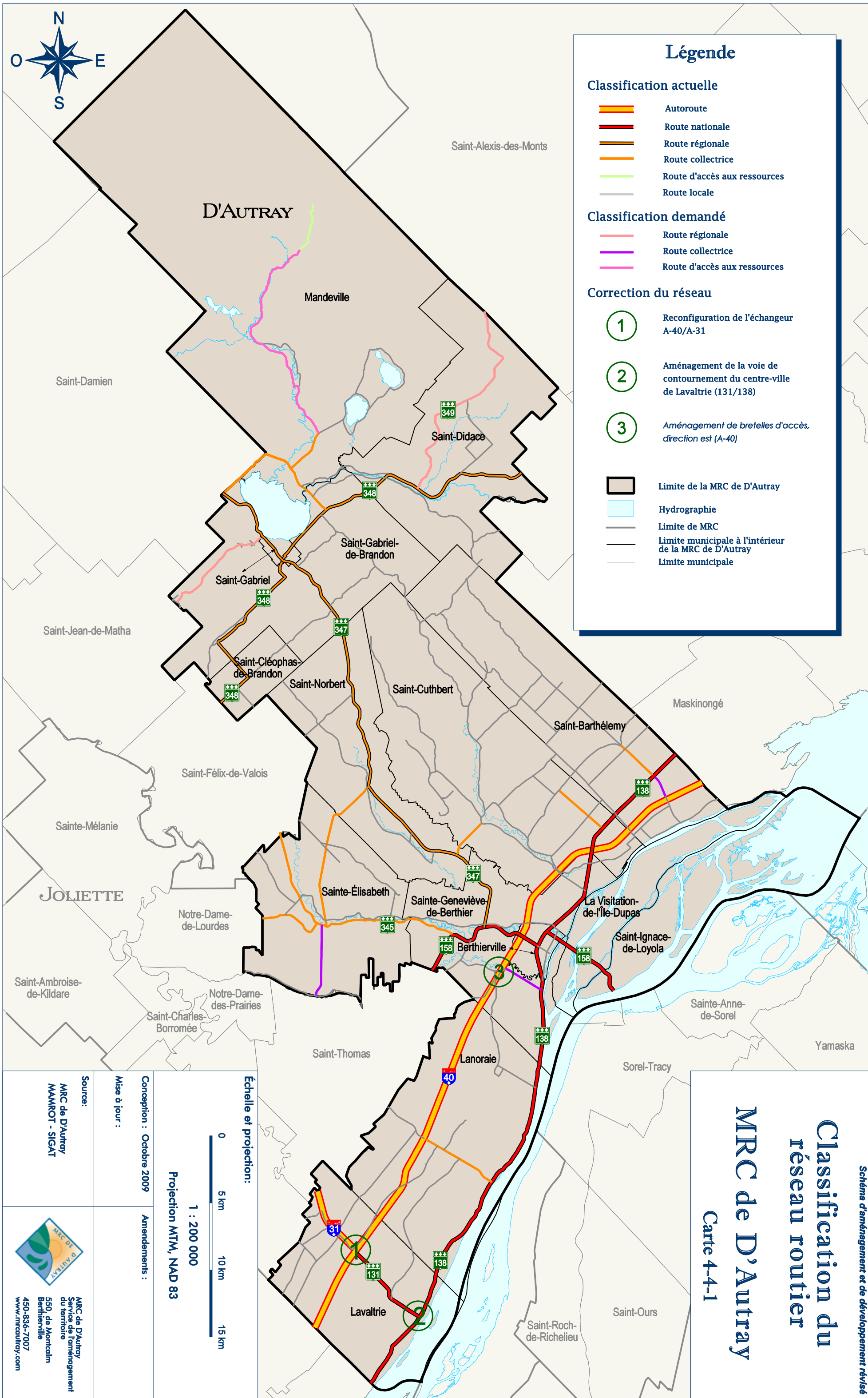


Schéma d'aménagement et de développement révisé

# Classification du réseau routier

## MRC de D'Au-tray

### Carte 4-4-1

Échelle et projection:



1 : 200 000  
Projection MTM, NAD 83

Conception : Octobre 2009

Mise à jour :

Amendements :

Source:

MRC de D'Au-tray  
MAMROT - SIGAT

