










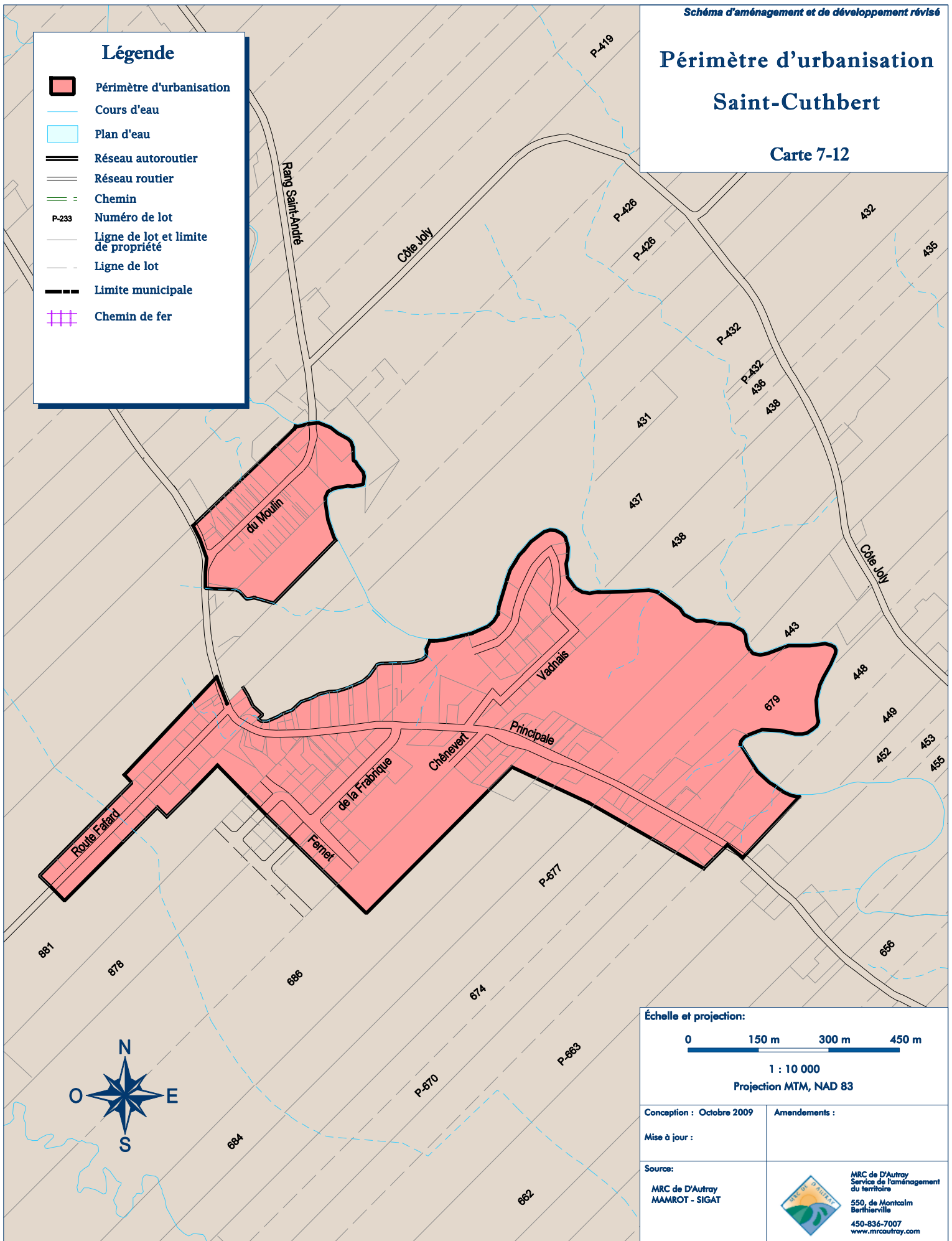


# Périmètre d'urbanisation Saint-Cuthbert

Carte 7-12

## Légende

-  Périmètre d'urbanisation
-  Cours d'eau
-  Plan d'eau
-  Réseau autoroutier
-  Réseau routier
-  Chemin
-  Numéro de lot
-  Ligne de lot et limite de propriété
-  Ligne de lot
-  Limite municipale
-  Chemin de fer



Échelle et projection:

0 150 m 300 m 450 m

1 : 10 000

Projection MTM, NAD 83

Conception : Octobre 2009

Amendements :

Mise à jour :

Source:

MRC de D'Autray  
MAMROT - SIGAT



MRC de D'Autray  
Service de l'aménagement  
du territoire  
550, de Montcalm  
Berthierville  
450-836-7007  
www.mrcdautray.com