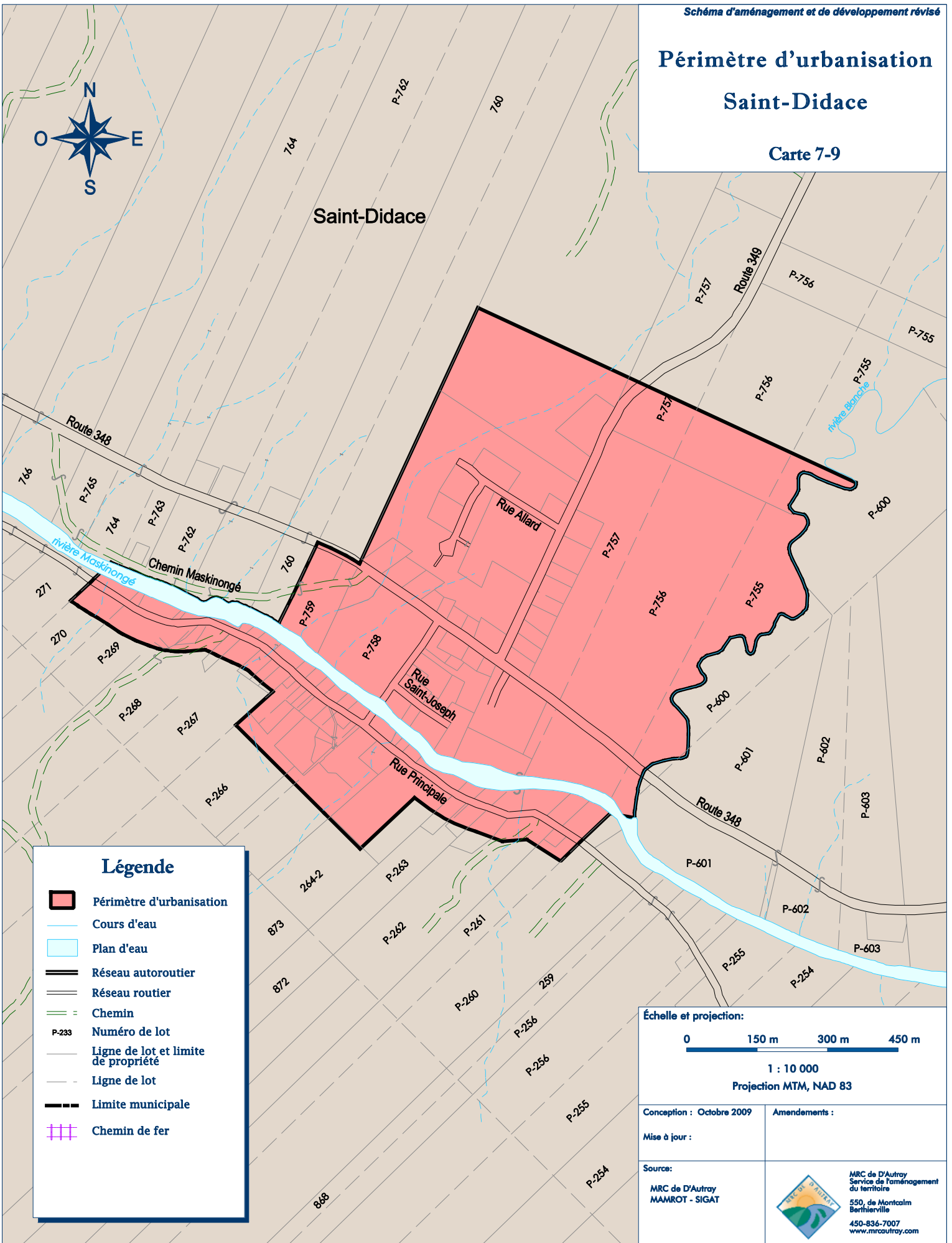


Périmètre d'urbanisation Saint-Didace












Carte 7-9



Saint-Didace



Légende

-  Périmètre d'urbanisation
-  Cours d'eau
-  Plan d'eau
-  Réseau autoroutier
-  Réseau routier
-  Chemin
-  P-233 Numéro de lot
-  Ligne de lot et limite de propriété
-  Ligne de lot
-  Limite municipale
-  Chemin de fer

Échelle et projection:

0 150 m 300 m 450 m

1 : 10 000

Projection MTM, NAD 83

Conception : Octobre 2009

Amendements :

Mise à jour :

Source:
MRC de D'Autray
MAMROT - SIGAT



MRC de D'Autray
Service de l'aménagement
du territoire
550, de Montcalm
Berthierville
450-836-7007
www.mrcdautray.com