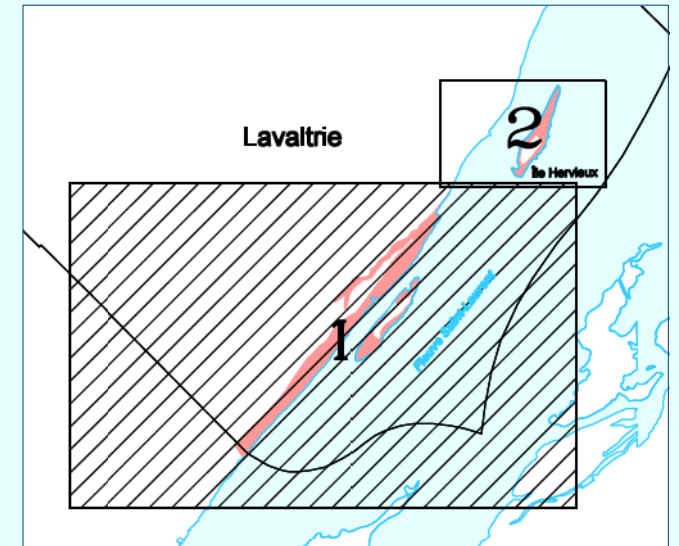
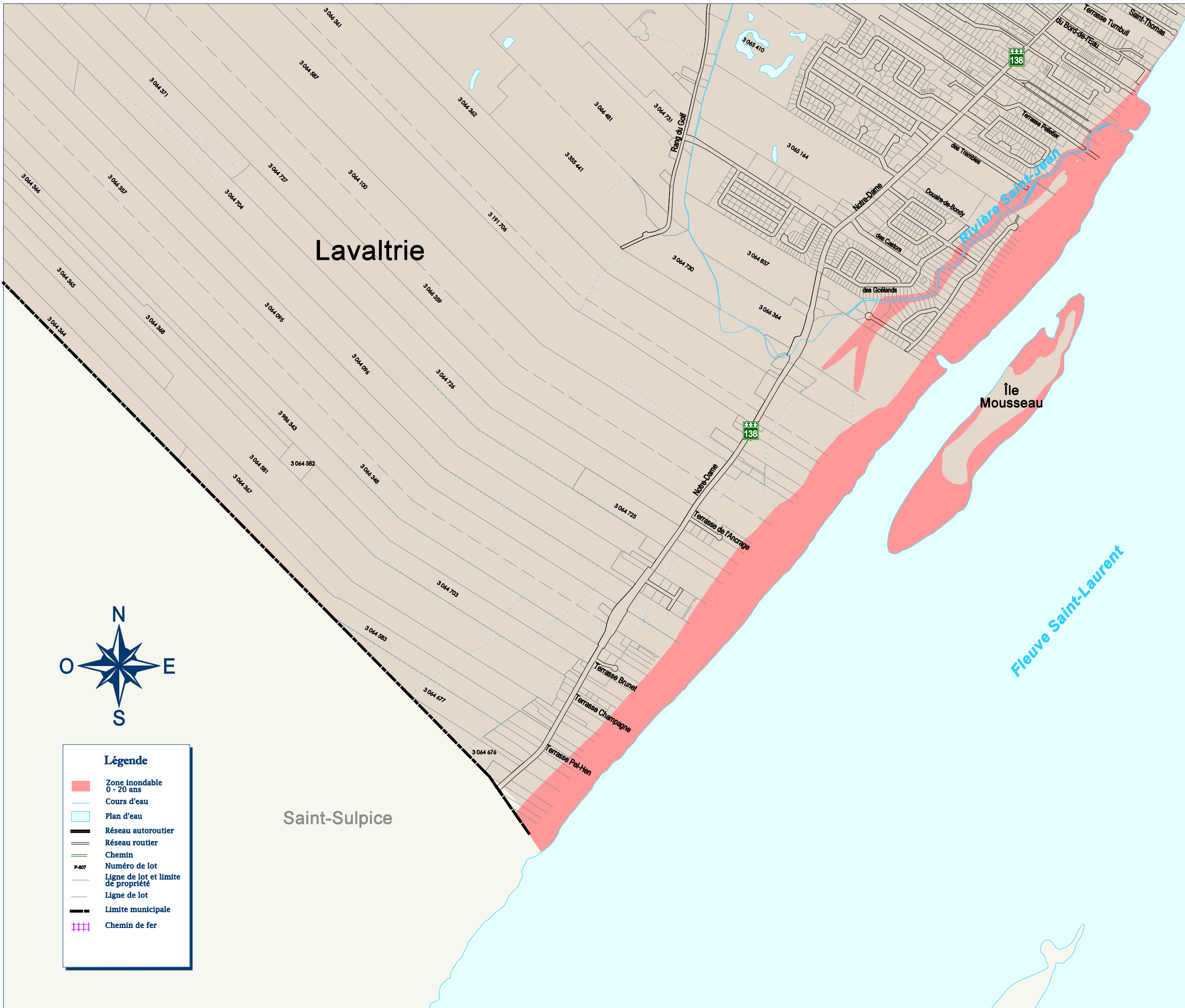


Zones inondables Rivière Saint-Jean et Fleuve Saint-Laurent

MRC de D'Autray
Carte 8-1-6 (1/2)



Légende	
	Zone inondable 0 - 20 ans
	Cours d'eau
	Plan d'eau
	Réseau autoroutier
	Réseau routier
	Chemin
	Numéro de lot
	Ligne de lot et limite de propriété
	Ligne de lot
	Limite municipale
	Chemin de fer

Échelle et projection:

0 200 m 400 m 600 m

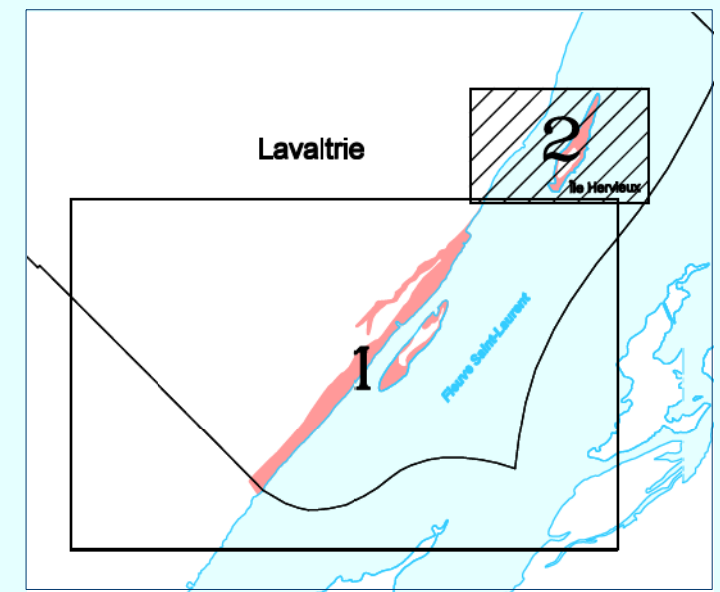

1 : 15 000

Projection MTM, NAD 83

Conception : Octobre 2009	Amendements :
Mise à jour :	
Source: MRC de D'Autray MAMROT - SIGAT	 MRC de D'Autray Service de l'aménagement du territoire 550, de Montcalm Berthierville 450-836-7007 www.mrcdautray.com

Zones inondables Rivière Saint-Jean et Fleuve Saint-Laurent

MRC de D'Au-tray
Carte 8-1-6 (2/2)



Légende


- Zone inondable 0 - 20 ans
- Cours d'eau
- Plan d'eau
- Réseau autoroutier
- Réseau routier
- Chemin
- P-807 Numéro de lot
- Ligne de lot et limite de propriété
- Ligne de lot
- Limite municipale

Échelle et projection:

0 75 m 150 m 225 m

1 : 5 000

Projection MTM, NAD 83

Conception: Octobre 2009	Amendements :
Mise à jour:	
Source: MRC de D'Au-tray MAMROT - SIGAT	 MRC de D'Au-tray Service de l'aménagement du territoire 550, de Montcalm Berthelville 450-836-7007 www.mrcdau-tray.com