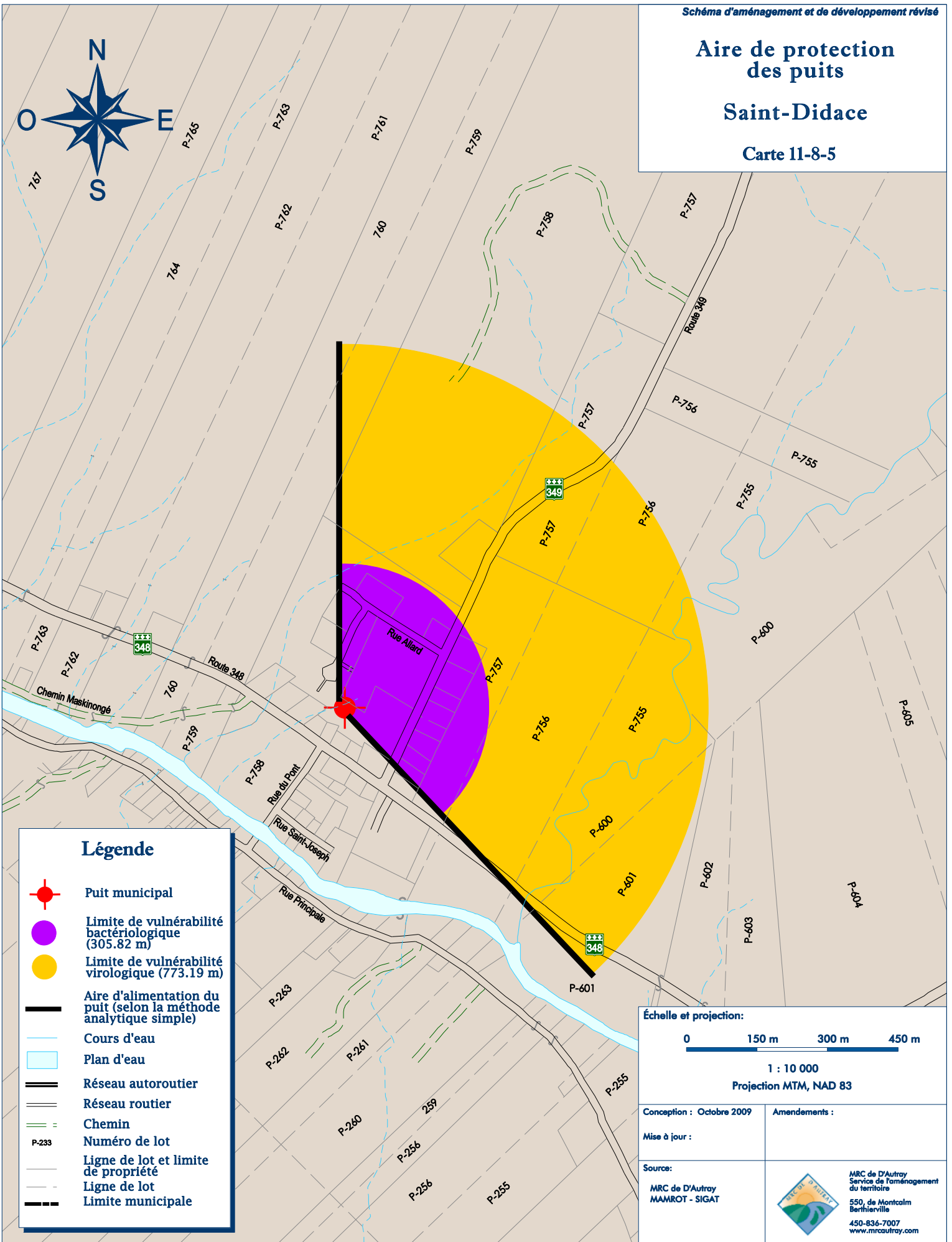















Aire de protection des puits

Saint-Didace

Carte 11-8-5



Légende

-  Puit municipal
-  Limite de vulnérabilité bactériologique (305.82 m)
-  Limite de vulnérabilité virologique (773.19 m)
-  Aire d'alimentation du puit (selon la méthode analytique simple)
-  Cours d'eau
-  Plan d'eau
-  Réseau autoroutier
-  Réseau routier
-  Chemin
-  Numéro de lot
-  Ligne de lot et limite de propriété
-  Ligne de lot
-  Limite municipale

Échelle et projection:

0 150 m 300 m 450 m

1 : 10 000

Projection MTM, NAD 83

Conception : Octobre 2009

Amendements :

Mise à jour :

Source:

MRC de D'Autray
MAMROT - SIGAT



MRC de D'Autray
Service de l'aménagement
du territoire
550, de Montcalm
Berthierville
450-836-7007
www.mrcdautray.com