














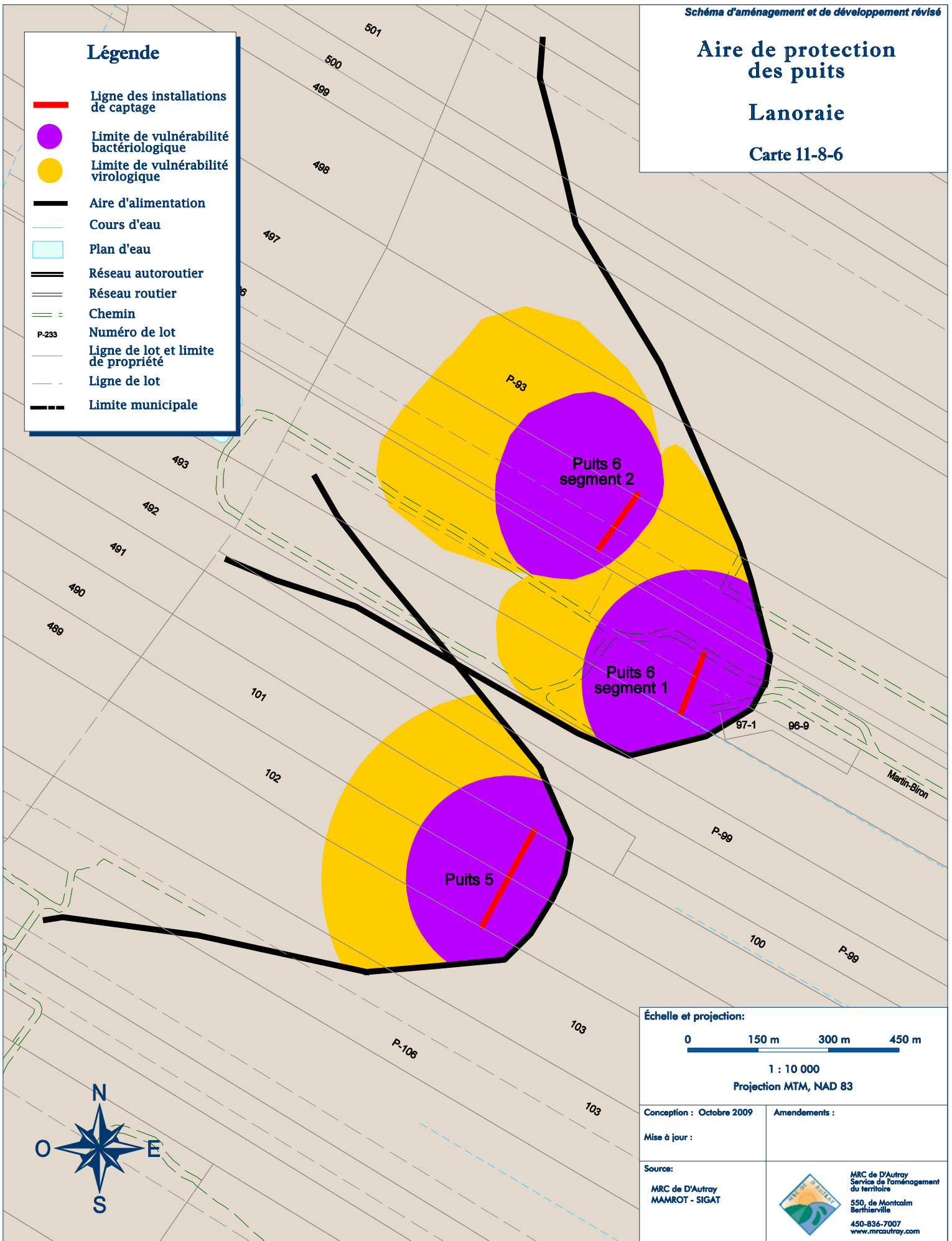
# Aire de protection des puits

## Lanoraie

### Carte 11-8-6

#### Légende

-  Ligne des installations de captage
-  Limite de vulnérabilité bactériologique
-  Limite de vulnérabilité virologique
-  Aire d'alimentation
-  Cours d'eau
-  Plan d'eau
-  Réseau autoroutier
-  Réseau routier
-  Chemin
-  P-233 Numéro de lot
-  Ligne de lot et limite de propriété
-  Ligne de lot
-  Limite municipale



#### Échelle et projection:



1 : 10 000

Projection MTM, NAD 83

Conception : Octobre 2009

Amendements :

Mise à jour :

Source:

MRC de D'Autray  
MAMROT - SIGAT



MRC de D'Autray  
Service de l'aménagement  
du territoire  
550, de Montcalm  
Berthierville  
450-836-7007  
www.mrcdautray.com