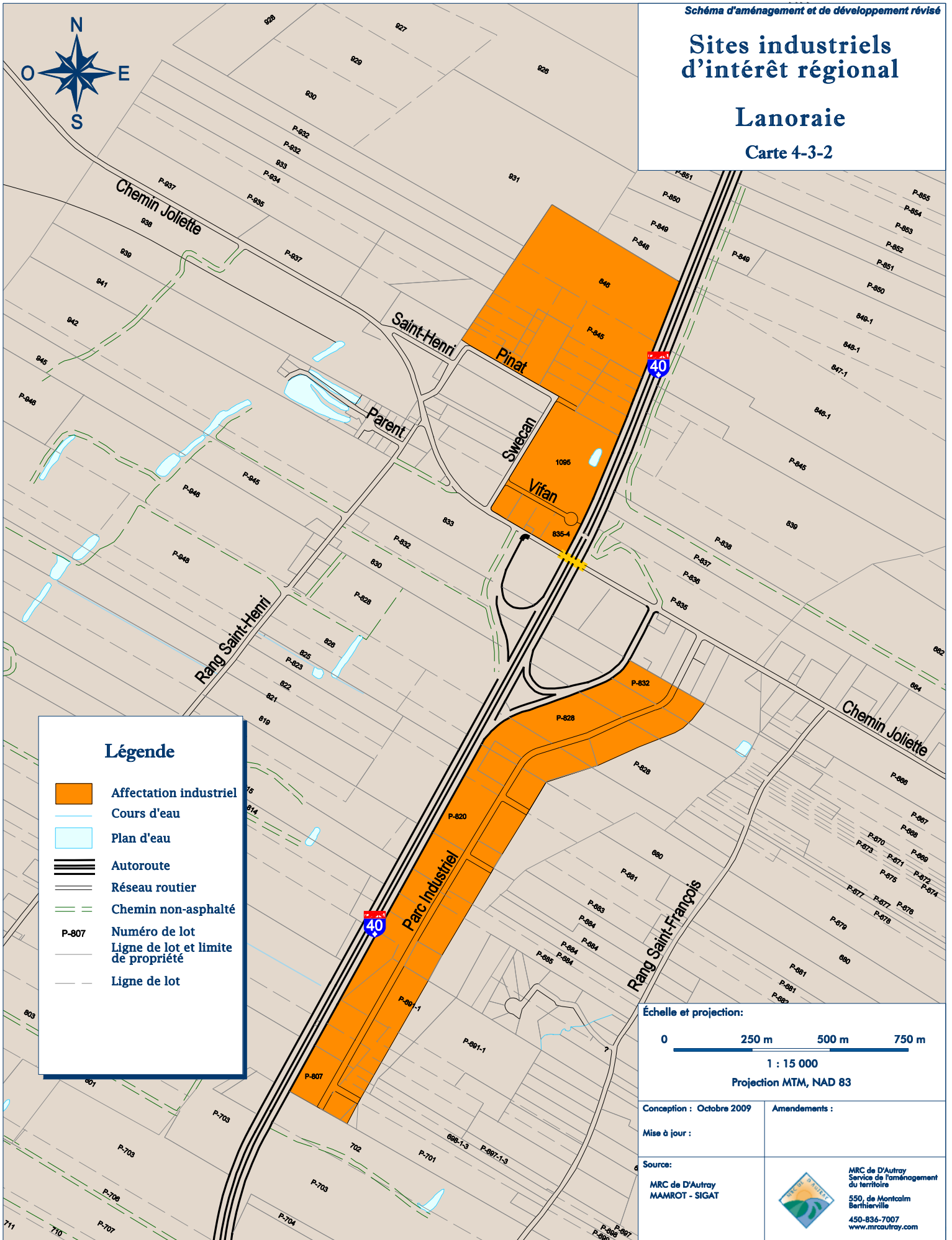











# Sites industriels d'intérêt régional

## Lanoraie

Carte 4-3-2



### Légende

-  Affectation industriel
-  Cours d'eau
-  Plan d'eau
-  Autoroute
-  Réseau routier
-  Chemin non-asphalté
-  Numéro de lot
-  Ligne de lot et limite de propriété
-  Ligne de lot

### Échelle et projection:



1 : 15 000

Projection MTM, NAD 83

Conception : Octobre 2009

Amendements :

Mise à jour :

Source:  
MRC de D'Autray  
MAMROT - SIGAT



MRC de D'Autray  
Service de l'aménagement  
du territoire  
550, de Montcalm  
Berthierville  
450-836-7007  
www.mrcdautray.com