










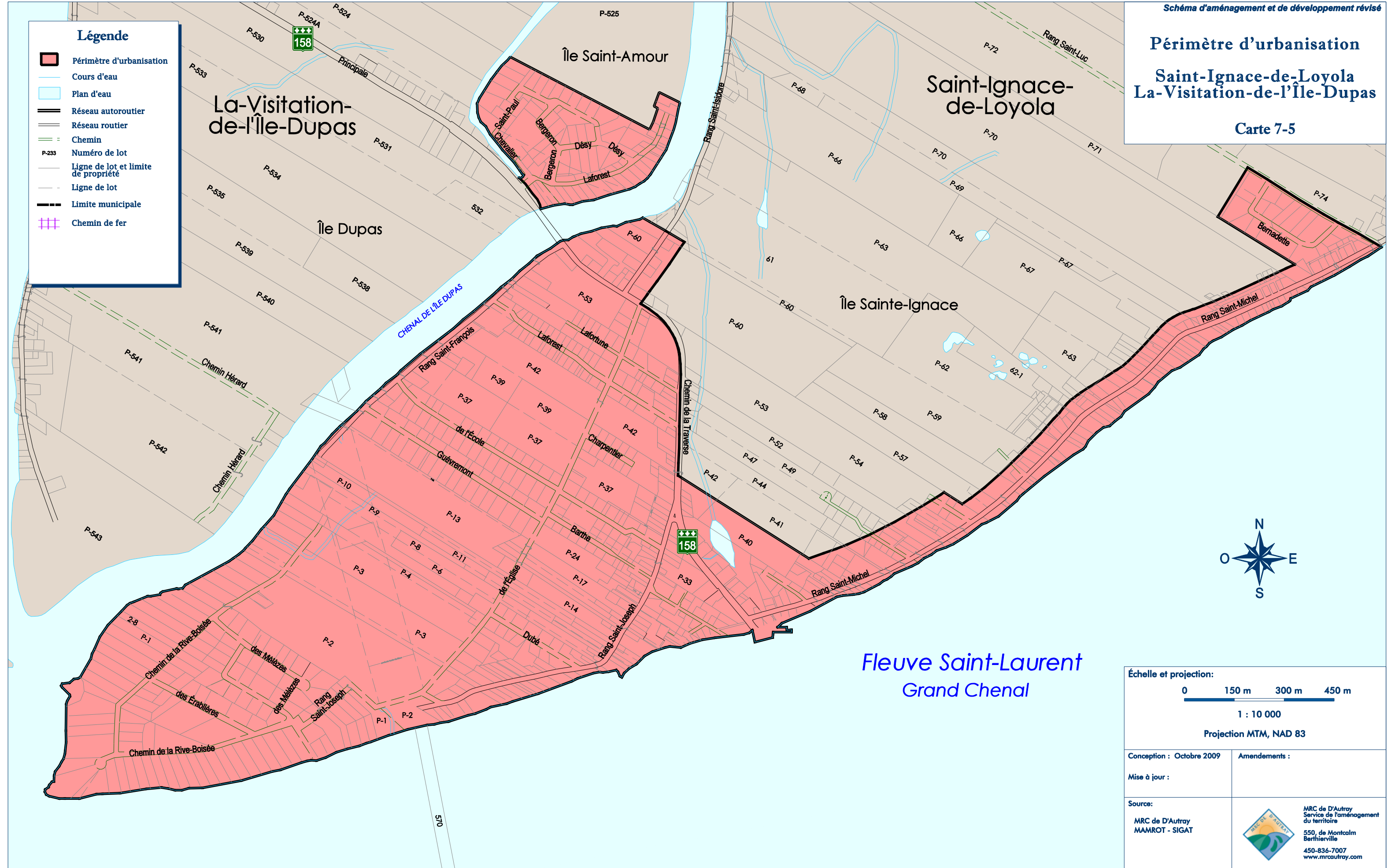


Périmètre d'urbanisation Saint-Ignace-de-Loyola La-Visitation-de-l'Île-Dupas

Carte 7-5

Légende


-  Périmètre d'urbanisation
-  Cours d'eau
-  Plan d'eau
-  Réseau autoroutier
-  Réseau routier
-  Chemin
-  P-233 Numéro de lot
-  Ligne de lot et limite de propriété
-  Ligne de lot
-  Limite municipale
-  Chemin de fer



Échelle et projection:
 0 150 m 300 m 450 m
 1 : 10 000
 Projection MTM, NAD 83

Conception : Octobre 2009
 Amendements :
 Mise à jour :

Source:
 MRC de D'Autray
 MAMROT - SIGAT



MRC de D'Autray
 Service de l'aménagement
 du territoire
 550, de Montcalm
 Berthierville
 450-836-7007
 www.mrcdautray.com