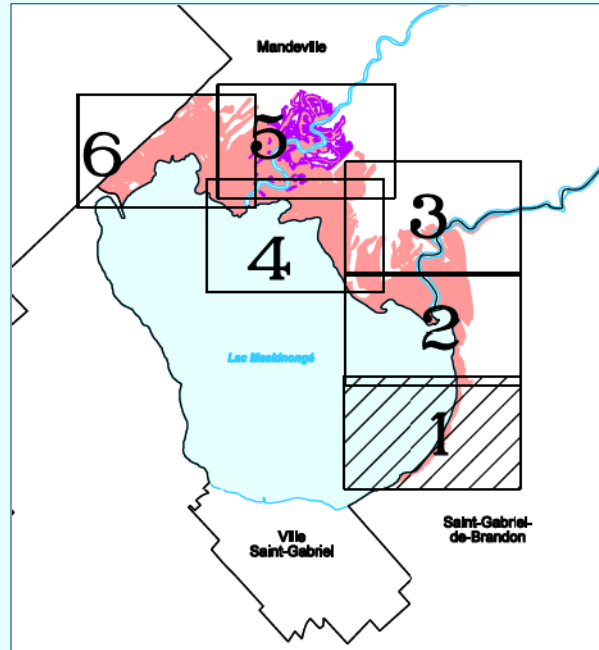



# Zones inondables Lac Maskinongé

## MRC de D'Autray

Carte 8-1-2 (1/6)



Lac Maskinongé

Saint-Gabriel-de-Brandon

**Légende**

- Zone inondable 0 - 20 ans
- Cours d'eau
- Plan d'eau
- Réseau autoroutier
- Réseau routier
- Chemin
- Numéro de lot
- Ligne de lot et limite de propriété
- Ligne de lot
- Limite municipale

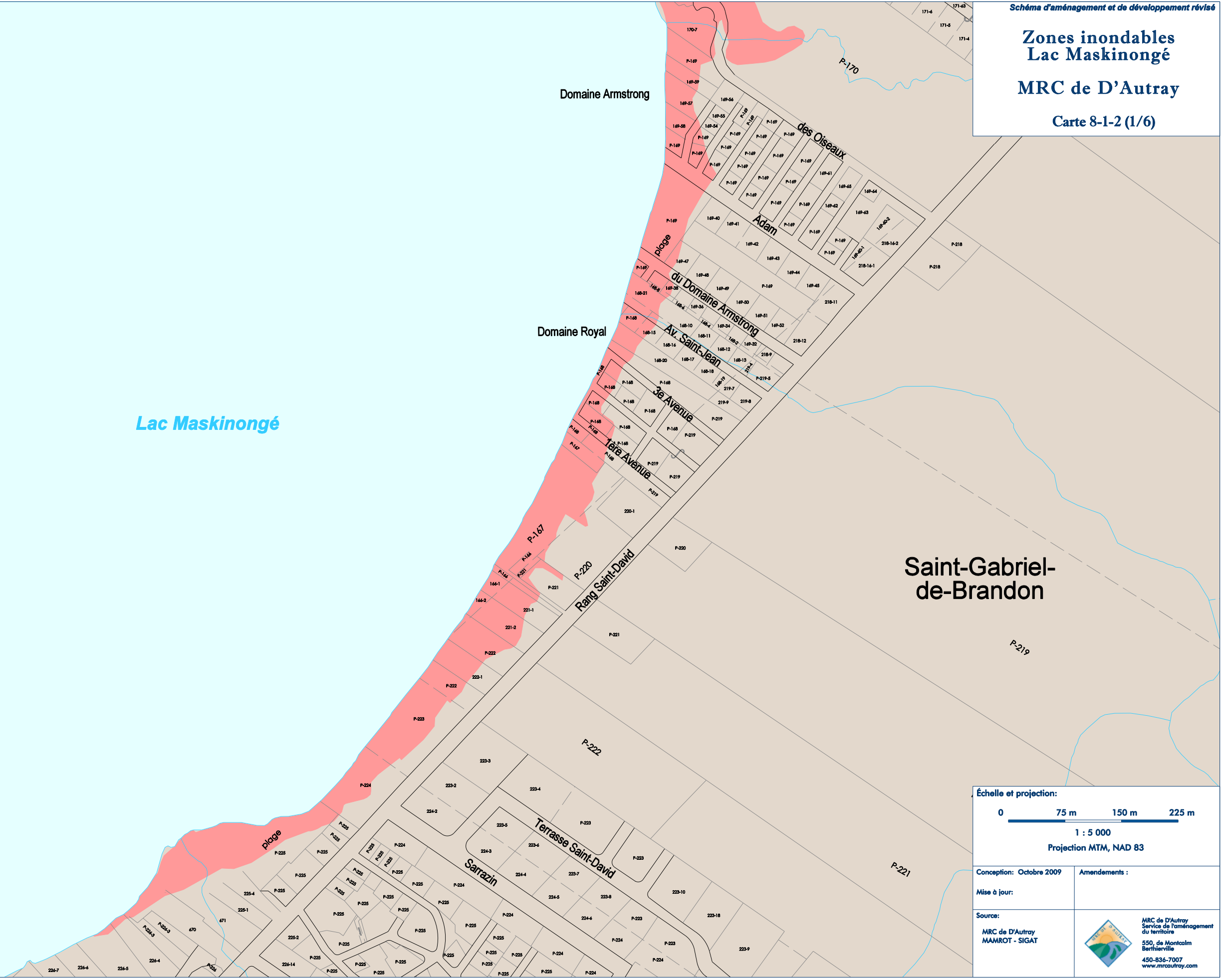
Échelle et projection:

0 75 m 150 m 225 m

1 : 5 000

Projection MTM, NAD 83

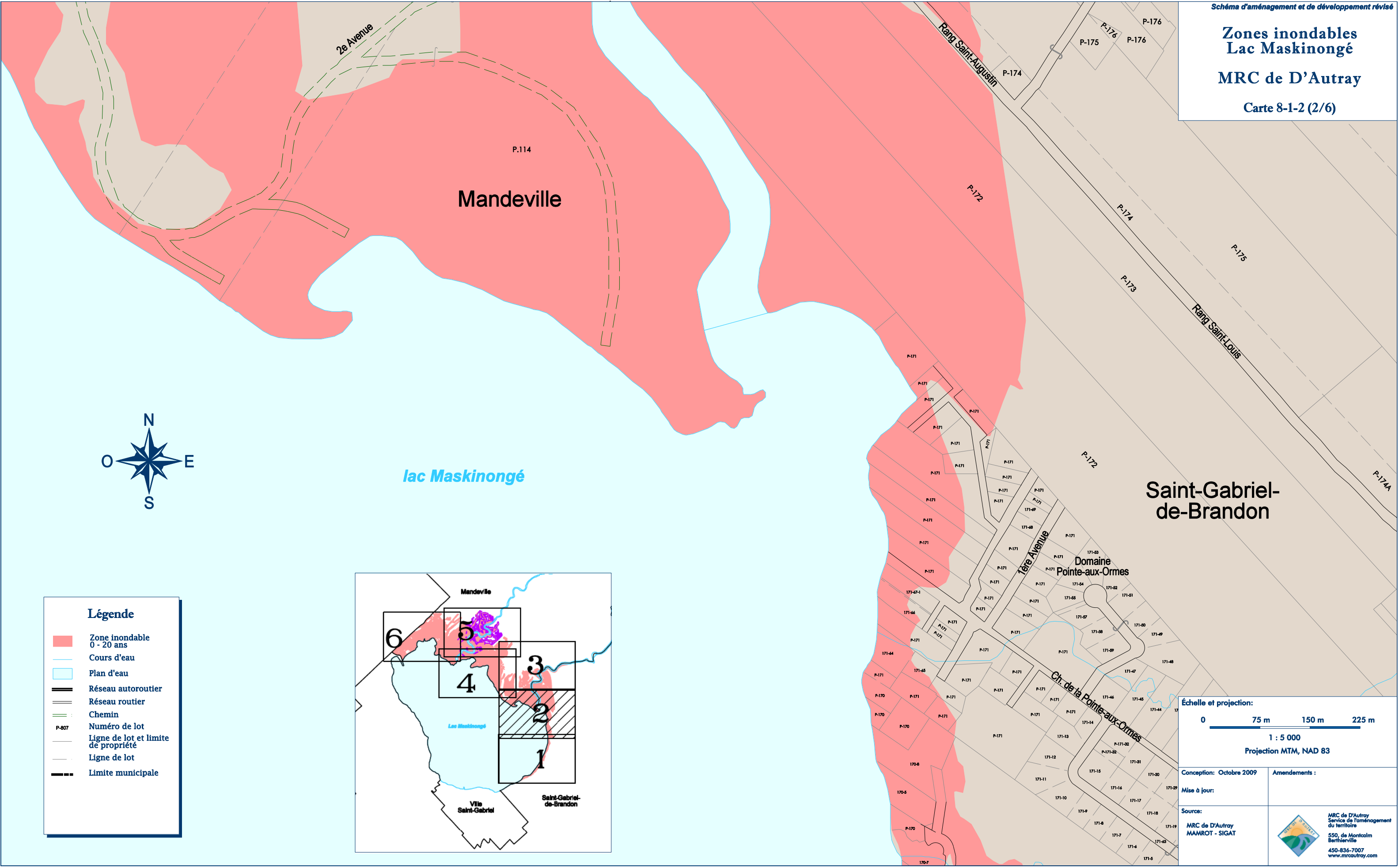
Conception: Octobre 2009 Mise à jour:	Amendements:
Source: MRC de D'Autray MAMROT - SIGAT	MRC de D'Autray Service de l'aménagement du territoire 550, de Montcalm Berthelville 450-836-7007 <a href="http://www.mrcdautray.com">www.mrcdautray.com</a>



# Zones inondables Lac Maskinongé

## MRC de D'Au-tray

Carte 8-1-2 (2/6)



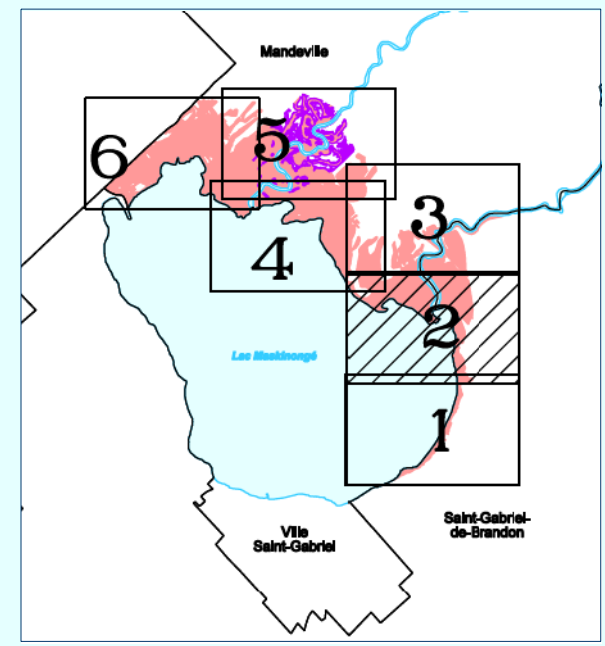
*Lac Maskinongé*

### Mandeville

### Saint-Gabriel-de-Brandon

#### Légende

- Zone inondable 0 - 20 ans
- Cours d'eau
- ▭ Plan d'eau
- Réseau autoroutier
- Réseau routier
- Chemin
- P-807 Numéro de lot
- Ligne de lot et limite de propriété
- Ligne de lot
- Limite municipale



**Échelle et projection:**

0      75 m      150 m      225 m

1 : 5 000

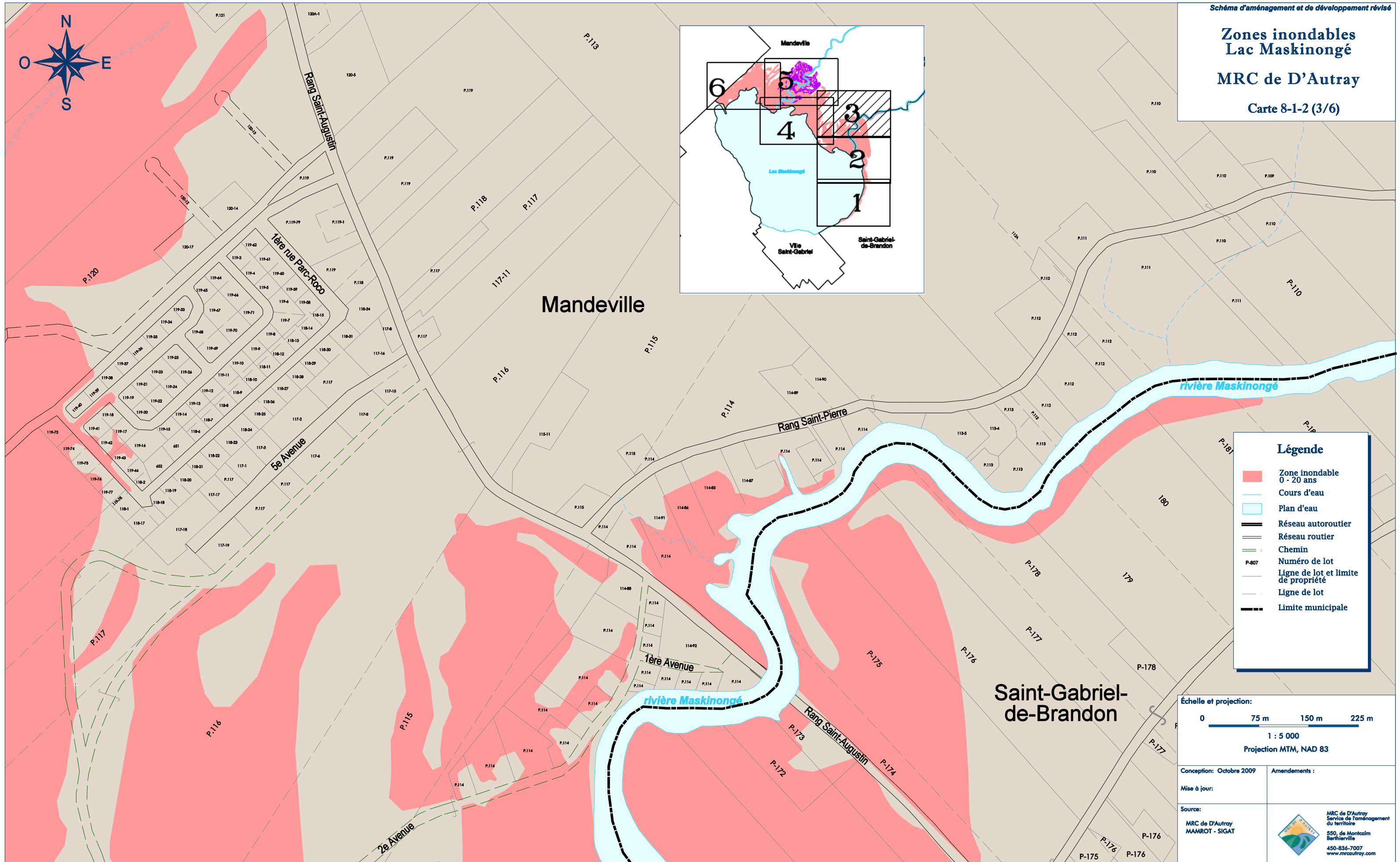
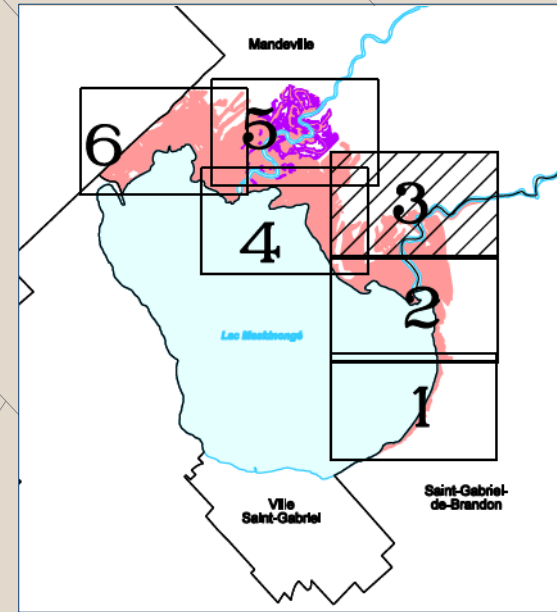
Projection MTM, NAD 83

<p>Conception: Octobre 2009</p> <p>Mise à jour:</p> <p>Source: MRC de D'Au-tray MAMROT - SIGAT</p>	<p>Amendements :</p> <p>MRC de D'Au-tray Service de l'aménagement du territoire 550, de Montcalm Bertlierville 450-836-7007 www.mrcdau-tray.com</p>
--	---

# Zones inondables Lac Maskinongé

## MRC de D'Autray

Carte 8-1-2 (3/6)




### Légende

- Zone inondable 0 - 20 ans
- Cours d'eau
- Plan d'eau
- Réseau autoroutier
- Réseau routier
- Chemin
- P-807 Numéro de lot
- Ligne de lot et limite de propriété
- Ligne de lot
- Limite municipale

Échelle et projection:  
 0 75 m 150 m 225 m  
 1 : 5 000  
 Projection MTM, NAD 83

Conception: Octobre 2009  
 Mise à jour:  
 Source:  
 MRC de D'Autray  
 MAMROT - SIGAT

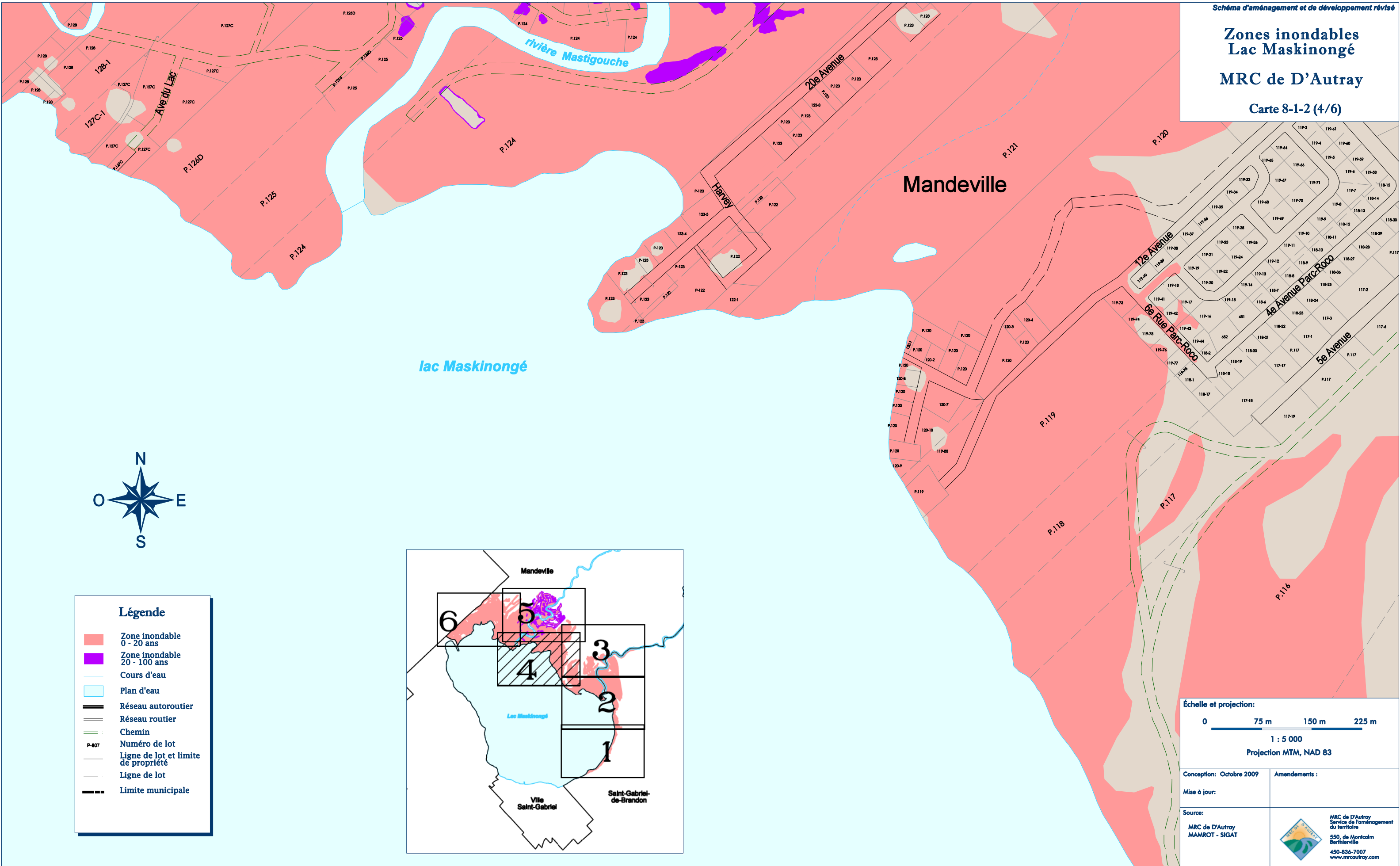
Amendements:  
  
 MRC de D'Autray  
 Service de l'aménagement  
 du territoire  
 550, de Montcalm  
 Berthierville  
 450-836-7007  
 www.mrcdautray.com



# Zones inondables Lac Maskinongé

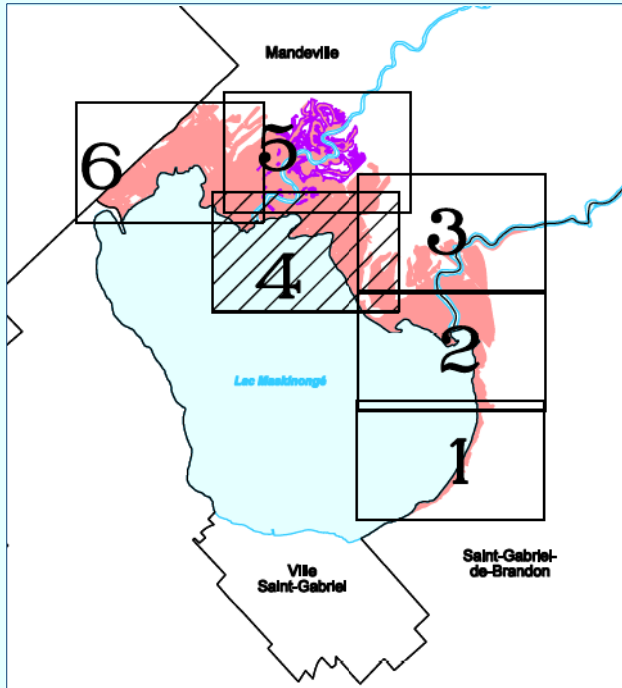
## MRC de D'Au-tray

Carte 8-1-2 (4/6)



**Légende**

- Zone inondable 0 - 20 ans
- Zone inondable 20 - 100 ans
- Cours d'eau
- Plan d'eau
- Réseau autoroutier
- Réseau routier
- Chemin
- P-807 Numéro de lot
- Ligne de lot et limite de propriété
- Ligne de lot
- Limite municipale




**Échelle et projection:**

0 75 m 150 m 225 m

1 : 5 000

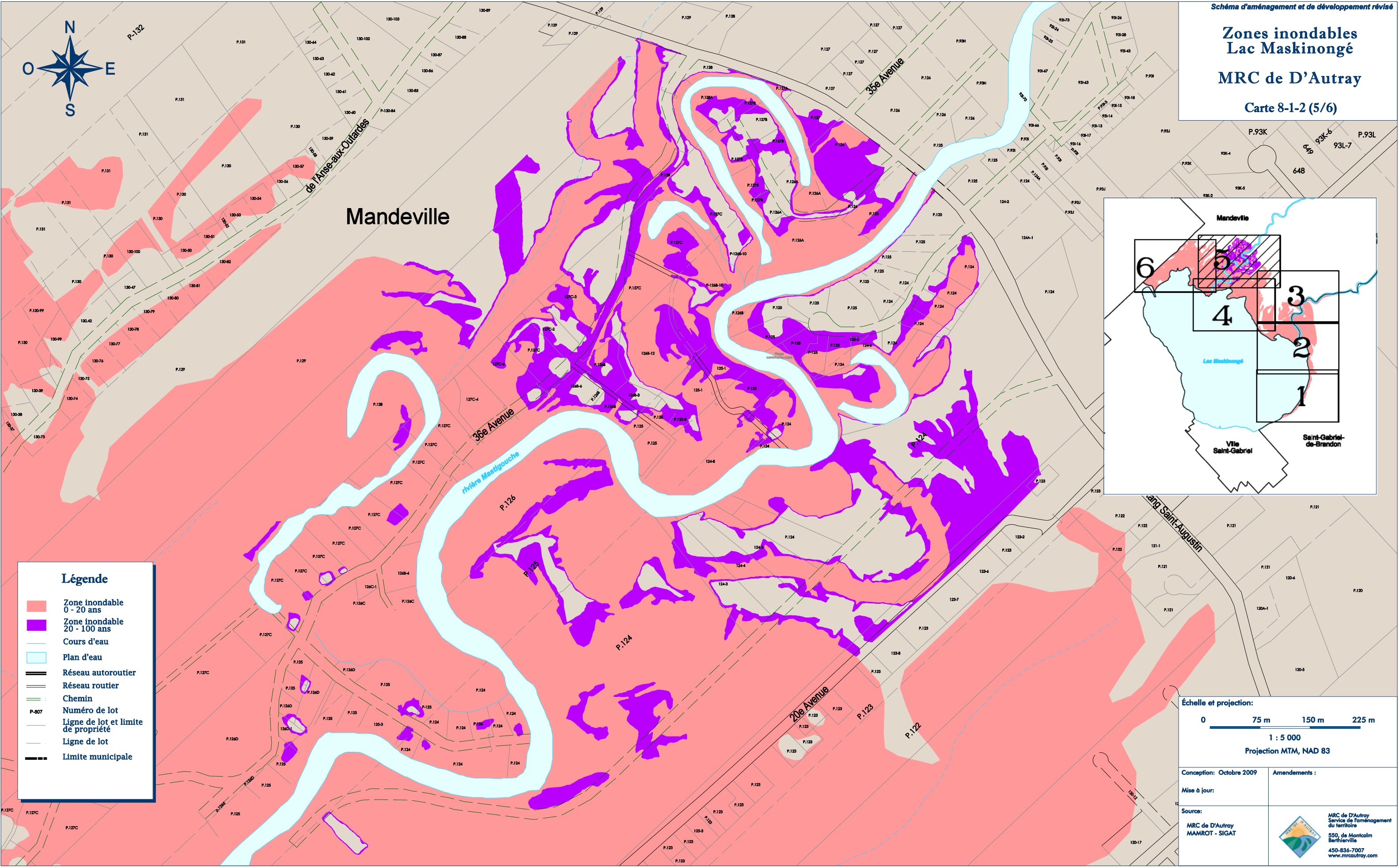
Projection MTM, NAD 83

Conception: Octobre 2009	Amendements :
Mise à jour:	
Source: MRC de D'Au-tray MAMROT - SIGAT	 MRC de D'Au-tray Service de l'aménagement du territoire 550, de Montcalm Berthierville 450-834-7007 www.mrcduatray.com

# Zones inondables Lac Maskinongé

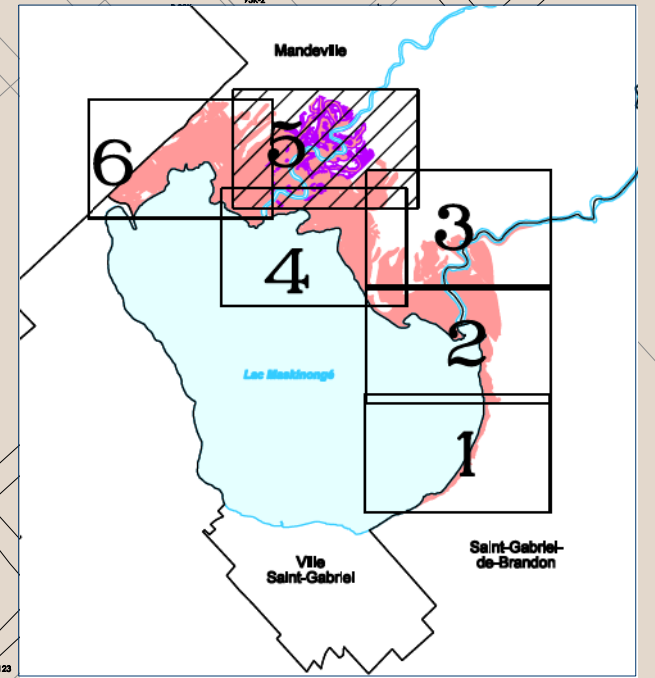
## MRC de D'Autray

Carte 8-1-2 (5/6)



**Légende**

- Zone inondable 0 - 20 ans
- Zone inondable 20 - 100 ans
- Cours d'eau
- Plan d'eau
- Réseau autoroutier
- Réseau routier
- Chemin
- P-807 Numéro de lot
- Ligne de lot et limite de propriété
- Ligne de lot
- Limite municipale




**Échelle et projection:**

0      75 m      150 m      225 m

1 : 5 000

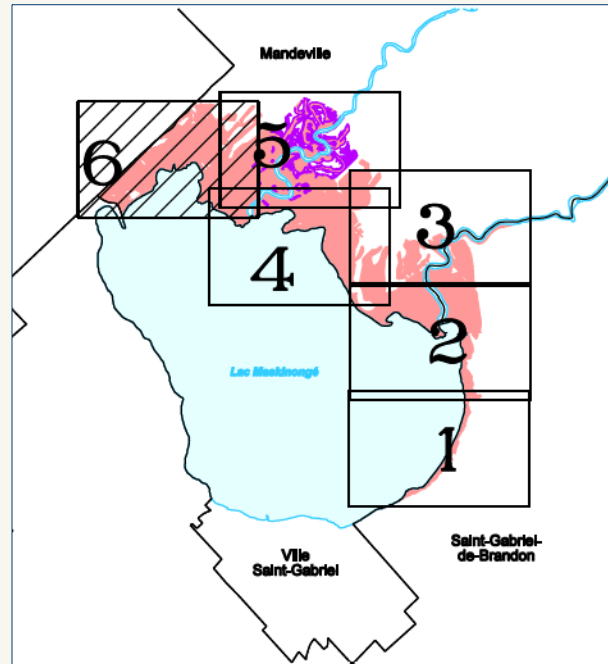
Projection MTM, NAD 83

Conception: Octobre 2009	Amendements :
Mise à jour:	
Source: MRC de D'Autray MAMROT - SIGAT	 MRC de D'Autray Service de l'aménagement du territoire 550, de Montcalm Berthierville 450-836-7007 www.mrcdautray.com

# Zones inondables Lac Maskinongé

## MRC de D'Autray

Carte 8-1-2 (6/6)



Saint-Damien

Mandeville

lac Maskinongé

Rang Lafrenière

56e Avenue

58e Avenue

Ch. de la Pointe

de l'Albatros

de l'Albatros

Busard

de l'Anse-aux-Outardes

Ave du Lac

**Légende**


- Zone inondable 0 - 20 ans
- Zone inondable 20 - 100 ans
- Cours d'eau
- Plan d'eau
- Réseau autoroutier
- Réseau routier
- Chemin
- Numéro de lot
- Ligne de lot et limite de propriété
- Ligne de lot
- Limite municipale

**Échelle et projection:**

0 75 m 150 m 225 m

1 : 5 000

Projection MTM, NAD 83

<p>Conception: Octobre 2009</p> <p>Mise à jour:</p> <p>Source: MRC de D'Autray MAMROT - SIGAT</p>	<p>Amendements:</p> <div style="text-align: center;">  </div> <p>MRC de D'Autray Service de l'aménagement du territoire 550, de Montcalm Bertieville 450-836-7007 www.mrcdautray.com</p>
---	---